





S-JTSK

Výškový systém B.p.v.

PROJEKTANT: Ing. Jakub Holý	VYPRACOVAL: Ing. Jakub Holý	KONTROLOVAL: Ing. František Habura, Ph.D.	ZPRACOVATEL: 	
			ČÍSLO ZAKÁZKY:	FORMÁT:
INVESTOR: Správa a údržba silnic Pardubického kraje, Doubravice 98, 53353 Pardubice			DATUM: 12.2021	PARÉ:
KRAJ / OBEC: Pardubický kraj / Žamberk				
STAVBA: REKONSTRUKCE SILNICE III/31911 ŽAMBERK – PRŮTAH SO 102 – UL. DRAHA STAVEBNÍ OBJEKT:				
NÁZEV PŘÍLOHY: PRŮVODNÍ ZPRÁVA			ČÁST: A	PŘÍL. Č.:
DOKUMENTACI LZE UŽÍVAT POUZE VE SMYSLU PŘÍSLUŠNÉ SMLOUVY O DÍLO. VÝKRES, ČI JEHO ČÁST, MŮŽE BÝT KOPÍROVÁN NEBO JINÝM ZPŮSOBEM ROZŠÍŘOVÁN POUZE PO PŘEDCHOZÍM SOUHLASU ZPRACOVATELE.				

OBSAH

1. IDENTIFIKAČNÍ ÚDAJE	- 3 -
1.1. Údaje o stavbě	- 3 -
1.2. Údaje o stavebníkovi	- 3 -
1.3. Údaje o zpracovateli projektové dokumentace	- 3 -
1.4. Údaje o budoucích vlastnících a správcích	- 3 -
2. ČLENĚNÍ STAVBY NA OBJEKTY A TECHNICKÁ A TECHNOLOGICKÁ ZAŘÍZENÍ	- 4 -
3. SEZNAM VSTUPNÍCH PODKLADŮ	- 4 -

1. IDENTIFIKAČNÍ ÚDAJE

1.1. Údaje o stavbě

Název stavby:	REKONSTRUKCE SILNICE III/31911 ŽAMBERK - PRŮTAH
Místo stavby:	Silnice III/31911, Žamberk Okres Ústí nad Orlicí Pardubický kraj
Katastrální území:	Žamberk (794368)
Datum provedení projektu:	12.2021
Druh stavby:	rekonstrukce silnice III. třídy
Stupeň dokumentace:	PDPS

1.2. Údaje o stavebníkovi

Správa a údržba silnic Pardubického kraje

Doubřavice 98
533 53 Pardubice

IČ: 00085031
DIČ: CZ00085031

1.3. Údaje o zpracovateli projektové dokumentace

DSP a.s.

Kostěnice 111
530 02 Pardubice

IČ: 275 55 917
DIČ: CZ275 55 917

Zodpovědný projektant:

Ing. František Haburaj, Ph.D. (autorizovaný inženýr pro dopravní stavby ČKAIT 0701216)

1.4. Údaje o budoucích vlastnících a správcích

Vlastník a správce zůstanou nezměněni

Vlastník: Pardubický kraj
Komenského nám. 125
532 11 Pardubice

Správce: Správa a údržba silnic Pardubického kraje
Doubřavice 98
533 53 Pardubice

Způsob užívání komunikace zůstane nezměněn

2. ČLENĚNÍ STAVBY NA OBJEKTY A TECHNICKÁ A TECHNOLOGICKÁ ZAŘÍZENÍ

Stavba je rozdělena na jednotlivé stavební objekty v souladu s vyhl. č. 251/2018, přílohou č. 5, která mění vyhl. č. 146/2008 o rozsahu a obsahu projektové dokumentace dopravních staveb

Vzhledem k charakteru stavby je stavba rozdělena na celkem tři stavební objekty:

SO 101 – ul. Tyršova, jehož obsahem je kompletní oprava konstrukce vozovky v úseku ul. Tyršova, včetně provedení odvodňovacích prvků napojených na stávající kanalizaci.

SO 102 – ul. Draha, jehož obsahem je kompletní oprava konstrukce vozovky v úseku ul. Draha, včetně úpravy napojení silnice III/31812

SO 301 – Dešťová kanalizace, jehož předmětem je zřízení samostatné dešťové kanalizace zajišťující odvodnění pozemních komunikací

3. SEZNAM VSTUPNÍCH PODKLADŮ

- podklady územního plánování, především platný územní plán obce Žamberk
- geodetické zaměření předmětného úseku silnice
- katastrální mapa digitální
- prohlídka zájmového úseku a fotodokumentace
- průzkum konstrukce vozovky pomocí jádrových odvrtů
- průzkum asfaltobetonových vrstev na přítomnost polyaromatických uhlovodíků
- zákresy stávajících inženýrských sítí poskytnuté jednotlivými správci
- pasport komunikací obce Žamberk

vzhledem k charakteru stavby nebyly další doplňující průzkumy (historický, hydrometeorologický, geotechnický, korozní, hydrologický průzkum, klimatologické údaje apod.) řešeny.

Kostěnice, prosinec 2021

Ing. Jakub Holý
Ing. František Haburaj, Ph.D.